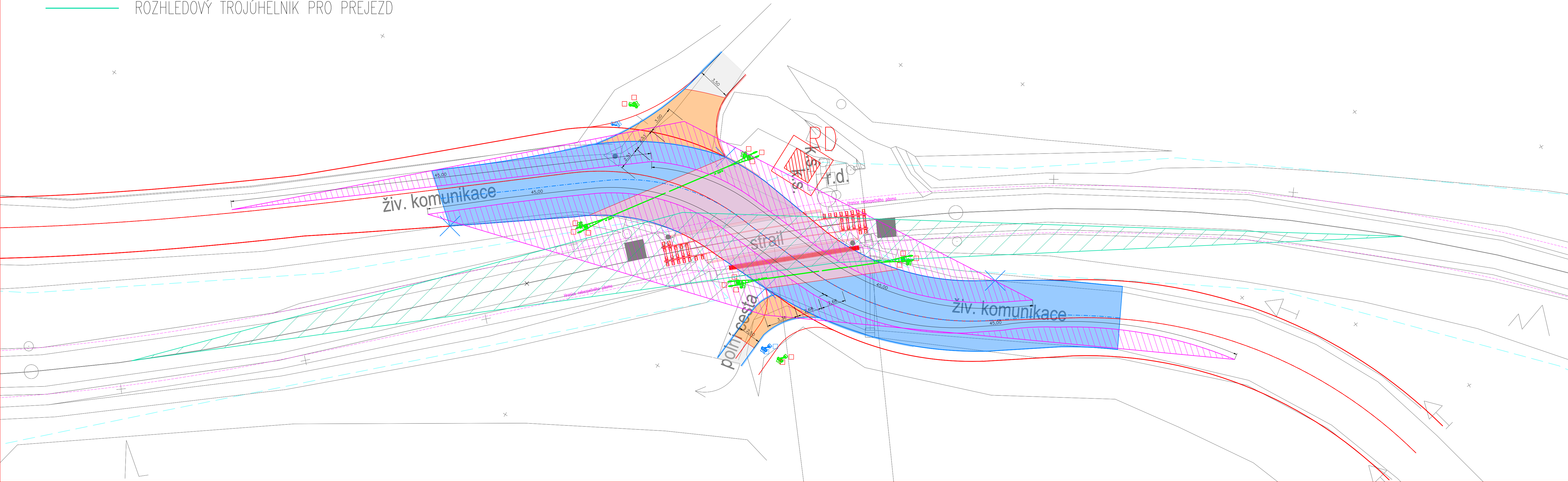




LEGENDA:

ROZHLEDOVÝ TROJÚHELNÍK PRO SJEZDY

# ROZHLEDOVÝ TROJÚHELNÍK PRO PŘEJEZD



Orientační schéma:		Razítko oprávněné osoby:	
<div></div>		<div></div>	
Revize:		Datum:	Podpis:
Datum:		Podpis:	Kontroloval:
<div></div>			
Stavebník/Investor:		<b>Správa železnic, státní organizace</b>	
Adresa:		Dlážděná 1003/7, 110 00 Praha 1	
Zástupce investora:		Stavební správa východ	
Adresa:		Nerudova 773/1, Olomouc 779 00	
		<div><b>SPRÁVA ŽELEZNIC</b></div>	
Zhotovitel stavby:		<b>SAGASTA s.r.o.</b>	
Adresa:		Novodvorská 1010/14, 142 00, Praha 4 - Lhotka	
Kontakt:		T: +420 261 344 100 E: info@sagasta.cz	
		<div><b>SAGASTA</b></div>	
Zhotovitel objektu:		<b>SAGASTA s.r.o.</b>	
Adresa:		Novodvorská 1010/14, 142 00, Praha 4 - Lhotka	
Kontakt:		T: +420 261 344 100 E: info@sagasta.cz	
		<div><b>SAGASTA</b></div>	
Hlavní projektant (HIP):		Specialista:	Odpovědný projektant:
Ing. Emil Špaček		Ing. Ondřej Lemerman	Ing. Emil Špaček
			Zpracovatel:
			Ing. Tomáš Burda
Název stavby/akce:		<b>„Doplnění závor na přejezdu P3950 v km 3,780 trati Moravské Bránice - Oslavany“</b>	
Název části:		Stavební výkresy	
Název objektu:		<b>Úprava PZS přejezdu v km 3,780</b>	
Název přílohy:		Rozhledový trojúhelník	
Název dílčí části přílohy:			
Kraj:		Katastrální území:	TUDU:
Jihomoravský		Konické Předměstí	128102
Stupeň dokumentace:		Datum zpracování:	Měřítko:
DUSP		08/2021	5xA4 1:200
S-kód:		Stupeň dokumentace:	Číslo:
-		-	-
Přiloženo:		Přiloženo:	Revize:
-		-	-
[Prostor pro další informace]			